

Bitte entschuldigen Sie die Unannehmlichkeiten bzgl. der Auslegung der neuen Bodenrichtwerte.

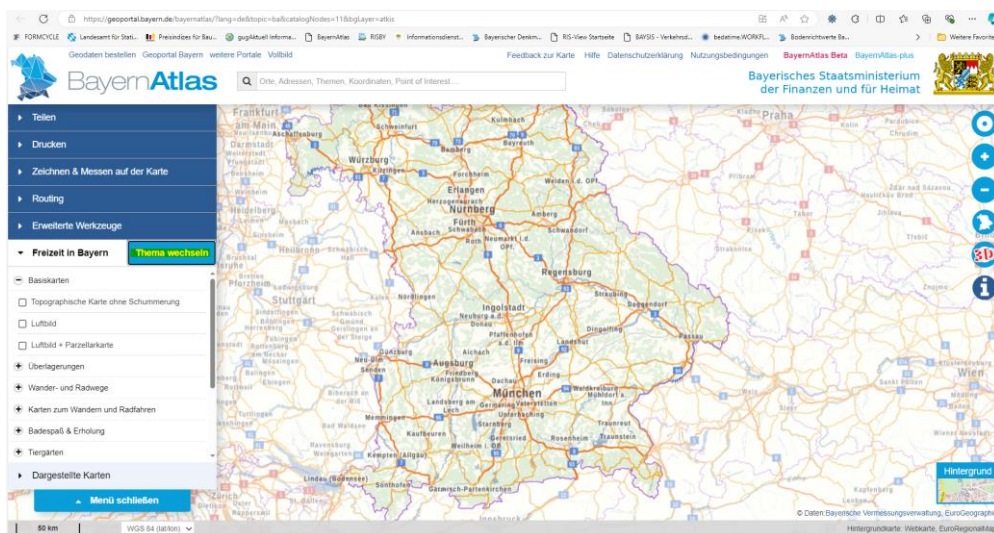
Wir wurden darauf aufmerksam gemacht, dass der Link www.bodenrichtwerte.bayern.de nicht funktioniert bzw. dass dort die Bodenrichtwertzonen leider nicht mehr angezeigt werden.

Verwenden Sie für die Auslegung der Bodenrichtwerte bitte nachfolgenden Link:

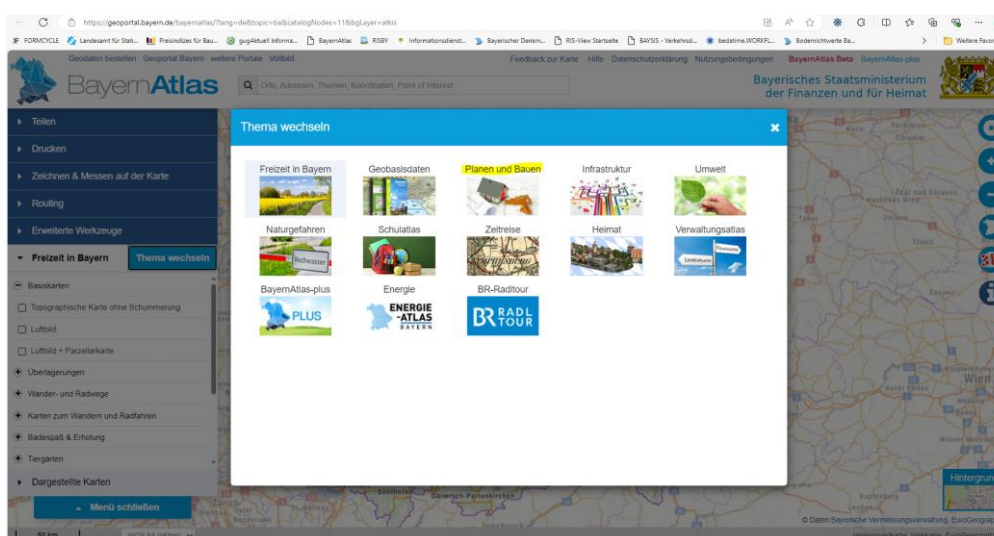
<https://geoportal.bayern.de/bayernatlas/?lang=de&topic=ba&catalogNodes=11&bqLayer=atki>

Um die Bodenrichtwertzonen einblenden zu lassen sind nachfolgende Schritte durchzuführen:

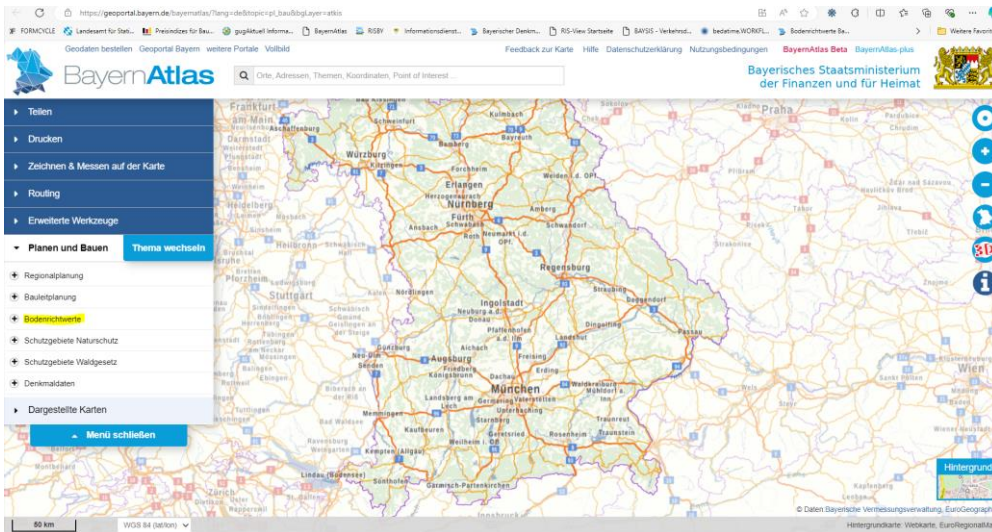
1. Klicken Sie zunächst auf „Thema wechseln“



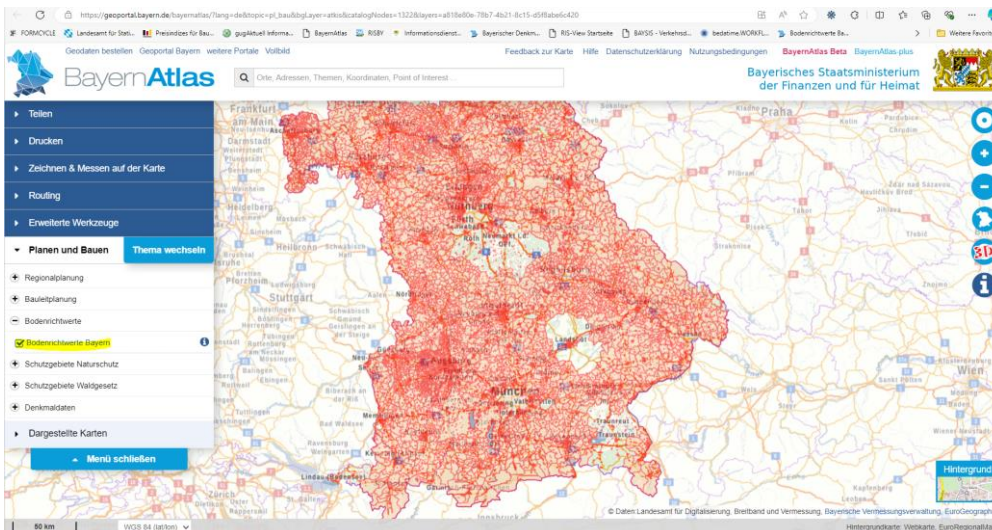
2. Wählen Sie dann das Thema „Planen und Bauen“ aus



3. Klicken Sie nun auf „Bodenrichtwerte“



4. Schalten Sie den Layer „Bodenrichtwerte Bayern“ durch Anklicken sichtbar



5. Durch Klicken in eine Bodenrichtwertzone erhalten Sie die Bodenrichtwertnummer und können anhand der Bodenrichtwertliste den zugehörigen Bodenrichtwert ermitteln.

