

















Planzeichen Bestand

-  Laubbaum
-  Obstbaum jung
-  Acker
-  artenarme Wirtschaftswiese, Pferdeweide
-  Rasen-/Wiesenfläche
-  Holzlager
-  aufgelassene Stockbahn
-  Stellplätze
-  Gebäude
-  Schotterweg
-  befestigter Weg
-  betonierte Bodenplatte (gemäß Bescheid Landratsamt zu entfernen)

Planzeichen Eingriff

-  Bemessungsfläche zur Ermittlung des Kompensationsbedarfs mit Parzellenummer

Weitere Planzeichen

-  geplanter Geltungsbereich
-  Geltungsbereich bestehende Einbeziehungssatzung
-  Landschaftsschutzgebiet "Bayerischer Wald"

Projekt:
Einbeziehungssatzung Urding

Planinhalt:
Bestand und Eingriff

Datum:
03.04.2018

Planung:

Bearbeitung:
halser

Plannummer:
2563_bestand1

Team G+S
Umwelt
Landschaft

fritz halser und christine prnold
dipl.ing°, landschaftsarchitekten

am stadtpark 8
94469 deggendorf

fon: 0991/3830433 fax: 0991/3830986
info@team-umwelt-landschaft.de
www.team-umwelt-landschaft.de



1:1.000