







### Planzeichen Bestand

-  Laubbaum
-  Obstbaum jung
-  Acker
-  artenarme Wirtschaftswiese, Pferdeweide
-  Rasen-/Wiesenfläche
-  Holzlager
-  aufgelassene Stockbahn
-  Stellplätze
-  Gebäude
-  Schotterweg
-  befestigter Weg
-  betonierte Bodenplatte (gemäß Bescheid Landratsamt zu entfernen)

### Planzeichen Eingriff

-  Bemessungsfläche zur Ermittlung des Kompensationsbedarfs mit Parzellenummer

### Weitere Planzeichen

-  geplanter Geltungsbereich
-  Geltungsbereich bestehende Einbeziehungssatzung
-  Landschaftsschutzgebiet "Bayerischer Wald"

Projekt:  
Einbeziehungssatzung Urding

Planinhalt:  
Bestand und Eingriff

Datum:  
04.07.2018

Planung:

Bearbeitung:  
halser

Plannummer:  
2563\_bestand1

**Team G+S**  
**Umwelt**  
**Landschaft**

fritz halser und christine pronold  
dipl.ing°, landschaftsarchitekten

am stadtpark 8  
94469 deggendorf

fon: 0991/3830433 fax: 0991/3830986  
info@team-umwelt-landschaft.de  
www.team-umwelt-landschaft.de



1:1.000